

Антон Выдрин

05/21/2023 18:41:00



antonvydrin

Окно в море. Путешествие на Кургальский

## По пути встретили:

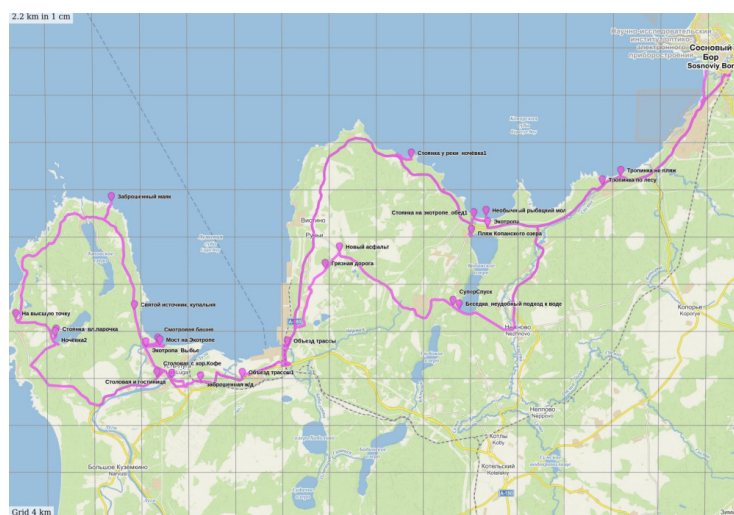
Велодорожки Соснового Бора, Берег залива, озеро Копанское, необычный рыбацкий мол, экотропа Котельского заказника, башня Дибича, край порта Усть-Луги(на любителя), заброшенный маяк на Кургальском, Экотропа на Кургальском, озеро Белое и Липовское с прозрачной водой, малые красивые деревеньки, Святой источник и Купальня.

## Маршрут

*Велодорожка Соснового бора — Систо-Палкино — Экотропа Котельского заповедника — ночёвка на пляже у ручья Ловколовского — Горки — Вистино — Лужицы — Краколье — столовая №1 у реки Луга :) — Усть-Луга — экотропа «Долина реки Выбья и Лужская губа» — Святой источник — Липово — заброшенный маяк — Курголово — озеро Белое — столовая №2 с кофе у реки Луга — Слободка — Мишино — озеро Копанское — Урмизно — пляж — ж/д станция Калище (ударение Не на первый слог!)*

## Трек

на Wikilocs, nakarte, google\_drive



profile



User: antonvydrin

Name: Антон Выдрин

Маршрут на карте

Кургальский полуостров всегда казался далёким и недостижимым.  
Почему так?

Во-первых, это территория **Государственного природного Заказника**. Запрещается:

устройство туристических и рекреационных стоянок,  
разведение костров

И прочее:

**На территории заказника посетителям запрещается:**

- уничтожение и повреждение растительности;
- устройство туристических и рекреационных стоянок, разведение костров, пуск палов;
- движение и стоянка автотранспорта по лесным дорогам и вне других дорог;
- устройство свалок, загрязнение территории, рек и озёр;
- уничтожение объектов животного мира, причинение им вреда, изъятие из среды их обитания, в том числе сбор яиц птиц;
- пребывание в местах концентрации особо охраняемых объектов животного мира:

- на островах Кургальского рифа и о. Хитаматола - с 15 апреля по 15 июня и с 20 августа по 1 ноября;

- на островах Борислуда, Кирьясари, Реймосар и Мучной, островках в бухтах Тисколовская и Кирьямо, участках тростниковых зарослей и сплавин вдоль берегов Финского и Нарвского заливов от мыса Пихлисаар до мыса Кайболово и вдоль берега бухты Тисколовская, а также на участке акватории Финского залива у северной границы заказника - с 15 апреля по 1 ноября,

- на участке акватории Нарвского залива между Кирьямо и Тисколово, - с 15 апреля по 15 июня.

Подробно режим особой охраны и точные координаты запретных участков изложены в Положении о заказнике «Кургальский» (утверждено постановлением Правительства Ленинградской области от 08.04.2010 № 82).

Любительское и спортивное рыболовство осуществляется в соответствии с Правилами рыболовства для Западного рыбохозяйственного бассейна (утверждены приказом Министерства сельского хозяйства Российской Федерации от 06.11.2014 № 427).

За нарушение режима особой охраны заказника предусмотрена административная и уголовная ответственность.

Более подробная информация: [www.ooptlo.ru](http://www.ooptlo.ru)

Во-вторых, добраться до земли полуострова не так-то просто. Железнодорожное сообщение — удобный вид транспорта для туриста, но тут нужно либо добираться из Кингисеппа, либо от Соснового Бора/Лебяжье.

## Стоянки

Несмотря на то, что Кургальский — это заказник, там встречались кострища. Мы ночевали на стоянке «Влюблённая парочка», на Белом озере. Там было кострище, мы жгли костёр, всё делали аккуратно, деревья не пилили, не валили. Останавливаться, как нам показалось, можно возле маяка: там далеко от населёнки, есть сухие ветки, есть кострища, пляж.

По пути на Кургальский.

На берегу залива: хорошие подъезды заканчиваются перед деревней Логи. После мыса Колгампя стоянок на берегу моря нет до Кургальского. На нашей стоянке (N 59.81928° E 28.62436°) есть река. Можно останавливаться на экотропе у моря у реки Пейпейя: там есть легальное кострище. А также — на южном или северном берегу Копанского озера (с горелкой — точно), на севере дров побольше, на юге — лучше с горелкой.

Останавливаться на Кургальском теоретически можно в гостиницах (не уточняли подробности).

## План был таков (почти полностью воспроизвели)

### 1 день

47км. Выходим на станции 80км (до Калище)-порог Коваши, АндерсенГрад, Велодорожка Сосновоборская, разлив реки Систа, необычный Мол, экотропа оз. Копанское, башня Дибича, стоянка на берегу моря.

### 2 день

83км. Ижорский музей (был закрыт), музей Водской культуры в Лужицах (<http://www.vadjamaa.narod.ru/museum/stmusei.html> ) (забыли, если честно :), но нужно посетить), пляжи Кургальского, заброшенный маяк, стоянка "Влюблённая парочка"

## 3 день

95км. К станции Калище через южную часть Копанского озера (если не успеваем - ночёвка у Котельского или у реки Систа.

## Полезные и интересные ссылки

[ВелоДуэт на Кургальском](#)

Геоэшенги: [Пейпейя](#) , [Источник](#)

[Заброшенный радиоактивный маяк](#)

[Покатушка ВелоЮза](#), фото

[Покатушка ВелоЮза](#)

## В итоге

Время выбрали по-своему удачное: 28-30 сентября. Окончание бабьего лета сулило начало холодов, что вкупе с будними днями исключало толпы странных отдыхающих. Хотя, всё-равно, в лесах Кургальского встречались странные грибники и просто гуляющие. В иных природных уголках — повезло пообщаться с природой один на один.

Заодно изучили неизвестные места побережья и узнали о замечательных велодорожках в Сосновом бору. **Две Экотропы за три дня** - необычно для России: будто бы побывали в Финляндии или Эстонии. Бульжные дороги и песок побережья Кургальского полуострова, вид с маяка и со смотровой башни, летающие лебеди и многое другое. Единственное большое неудобство - грязный участок шоссе Горки- Вистино: не советую (надо объезжать, как мы сделали в третий день). Там велась какая-то придорожная деятельность, но

возможно, теперь участок вполне чист и ехать можно с комфортом.

Поняли, что два с половиной дня — это очень короткий срок. Оказалось, многое пропущено. Не брали геокэшерские тайники (а они обычно бывают довольно любопытными), не видели доты Кургальского, не зашли в Ижорский музей и, наверняка что-то ещё интересное пропустили:

**есть причина вернуться :) !!!**

И, кстати, Wanderer показал себя снова хорошо. Навешивание мешков на вилку с двух сторон — идея хорошая, развесовка более равномерная. И снова — катит отлично!



Загрузка Wanderer'a

## Фото









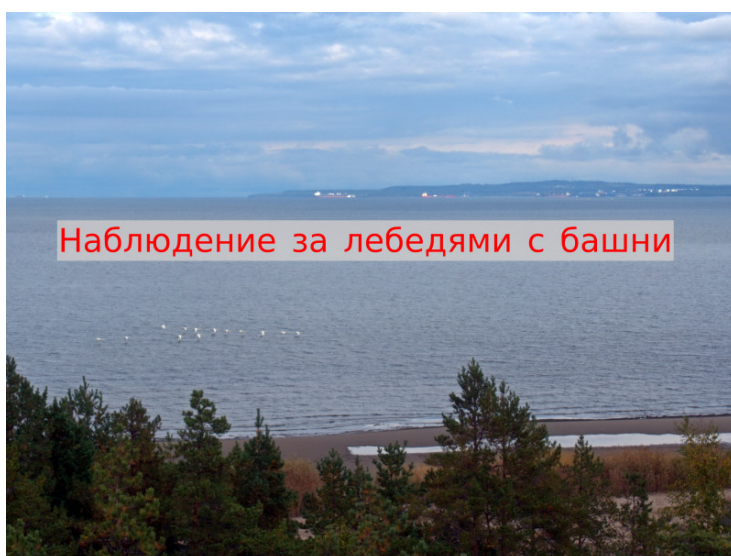












Наблюдение за лебедями с башни











**Tags:** Велопоход