



# СПОРТИВНЫЙ 2014 *Сезон Осень-Зима* ВЕСТНИК



Информационное издание туристско-спортивного отдела "Панда" МБУ МЦ "Зодиак"

№3 (18) 2014 г.

Пещера Тузуксу:  
Это только начало

[vk.com/tk\\_kedr](http://vk.com/tk_kedr)



Маршруты сезона  
водные (Чуя)  
горные (Белуха)  
спелео (Кат-Шу, Тузуксу)  
лыжные (Иолго)

# Осенний марафон 2014

**Чемпионат Новосибирской области по спортивному туризму на комбинированных дистанциях**

**Дата и место проведения: 12 – 14 сентября 2014 года**

на территории Новосибирской области (Искитимский район) и г. Новосибирска (Советский район).

Нитка: пос. Елбаши – р. Мал. Елбаши – р. Тальменка – р. Коен – р. Шадриха – р. Волчиха – пос. Ключи

Соревнования проводятся на дистанциях

**3 класса** (Связка, 2 чел.) и **2 класса** (Группа, минимум 4 чел.)

Программа соревнований:

**12.09**

Заезд участников к месту старта до 22-00;

22-00 – подача технических заявок;

22-30 – старт соревнований на дистанции – комбинированная.

**13.09**

Продолжение соревнования на комбинированной дистанции.

**14.09**

Окончание соревнования:

18.00 – финиш, подведение итогов и награждение

19.00 – отъезд делегаций.

Расстояние между стартом и финишем по прямой составляет 20 километров, однако в результате того, что коридор маршрута смещен на юго-восток до 15 километров и захватывает дополнительно несколько десятков километров пересечённой местности, при этом, если участники проходят около 20 этапов, то общая протяжённость маршрута будет составлять более 70 километров. В границах места проведения соревнований имеются следующие населенные пункты: Китерня, Ниж. Коен, Морозово. На карте отмечены дороги, но большая часть из них сильно заросли и имеют ограниченное использование, дороги не корректировались. С юго-запада дистанция ограничена автомобильной дорогой, соединяющей г. Искитим, пос. Морозово, пос. Новый.

Местность пересечённая, залесённая, перепад высот в общей сложности на всей дистанции составляет не более 800 – 900 метров, лес в основном лиственный, в долинах рек Тальменка, Коен (ива, береза, осина и прочая кустарниковая растительность). Общая протяжённость дистанции составляет около 100 километров.

Наши призеры:

**Группа 2 класс:**

1 место

Мигулин Сергей (рук)

Дерюга Александр

Вязьмитинов Сергей

Сенченко Елена

Васильева Евгения

**Связка 3 класс:**

3 место

Пацай Дмитрий

Половников Никита





## Впечатления участников: Козина Мария (турклуб НГУ)

Захотелось идти в марафон. Так Митя, Катя и я образовали команду. Так как опыта не было ни у кого, ожидалось, что трудно будет с подготовкой. Но труднее всего было найти четвертого участника. А вот с подготовкой своими советами нам помог Гоша. Так что вооружившись едой быстрого приготовления, GPS и даже палаткой, мы поехали на старт в Елбаши. Взяли энное количество КП, и еще большее количество не взяли) Но, самое главное, отлично провели время и получили опыт. Успели поплутать, пройти технический этап, взять одно удаленное КП и прочее-прочее. А также, поностальгировать о походе в Ергаках, бредя по бурелому и понять, что ориентироваться в горах намного проще, чем в нашей ровной Новосибирской области.



# Хребет Иолго (Северный Алтай)

(1 к.с., рук. ЛЕОНОВА Ольга)

Дата: 2-8 января 2015 года

Нитка маршрута: с.Чемал - р.Куба - р.Имурта - Замки горных духов - пер.Аккаинский (н/к) - пер. Аярыкский (н/к) - г.Аккая (радиально) - ур.Сарысаз - г.Куба (радиально) - лог Бол.Балтырган - оз.Байоюкские - пер.Озерный (н/к) - р.Угул - верховья р.Кылай (через цирк над оз.Каракольскими) - оз.Каракольские - р.Тура - р.Каракол - р.Элекмонар - с.Элекмонар

Продолжительность похода: 7 дней

Протяженность маршрута: 134,9 км

Средняя дистанция в день - около 12 км

Средняя температура на маршруте - около -10 градусов

Внизу, ближе к Катуня, снега было очень мало, частично пришлось идти пешком по дороге. На самом хребте снег неглубокий, на перевалах много фирновых и каменистых участков.

На Кубе мосты после наводнения не восстанавливали, но река была закрыта, поэтому переход не составил проблем. На р.Элекмонар семь новых, добротных мостов.

Участники:

Леонова Ольга - руковод

Сергеев Илья - зам.руководы, реммастер

Касьянов Вова - завхоз

Чернецов Саша - завснар

Горюнов Слава - медик

Федурина Лиля - хронометрист, главный источник позитива :)



Впечатления участника:

**ФЕДУРИНА Лиля**

*Автобус приближается к автовокзалу, а это значит, что наш поход подходит к концу. Стоим на остановке, последние рукопожатия и вот каждый из нас уже едет домой, возвращаясь в свою повседневную жизнь. На душе грусть; я заметила: так всегда после похода - хочется назад в лес, подальше от этой городской суеты. Еще семь дней назад со многими из участников нашего небольшого путешествия мы были просто знакомыми, сейчас же с этими людьми я готова пойти в огонь и в воду, зная, что на них можно положиться!*

Начну с того, что идея пойти в этот поход была весьма спонтанной. Мы ждали, что в преддверии Нового года кто-нибудь обязательно решит поведи поход, но так и не дождавшись, решили пойти сами. Вместить вели подготовку и разрабатывали маршрут – тут безусловно большую помощь нам оказали более опытные туристы нашего клуба (за что им

огромное спасибо!). Собрали рюкзаки и отправились в Новогоднее путешествие.

**День первый (2.01.2015)**

Отправной точкой стало с. Чемал, Горный Алтай. Первое, что мы увидели, когда вышли из машины, - снега в этом селе почти нет! ДА, вы правильно поняли! Мы приехали в лыжный

поход, где нет снега! На лицах участников группы было явное удивление и, я думаю, у многих закрадывалась мысль, что поход может потерпеть провал. Картина такая: «Стоим на асфальте в лыжи обутое...!». Кругом голые сопки, желтая трава, бежит речка и лишь иногда встречаются небольшие клочки снега. Прохожие явно косятся на наши лыжи и с удивлением спрашивают - откуда мы, далеко ли собрались и зачем приехали к ним с лыжами из заснеженного Новосибирска. Мы неуверенно отвечаем, что у нас лыжный поход, от чего на их лицах появляется еще большее удивление.

## День третий (4.01.2015)



Крепим лыжи на рюкзаки, делаем первое совместное фото и выдвигаемся в путь. Первый день похода проходит под девизом «Найти снег любой ценой». Поднимаемся вверх по р.Куба, переходя то на один, то на другой её берег. Все основные мосты, отмеченные на карте, разрушены, поэтому переправляемся по льду (в местах переправ он был весьма надежным, хотя в целом река во многих местах открыта). Выполнив план-максимум, намеченный на этот день, решаем встать на ночевку. Снега не более 2см. По ощущению ночь будет теплой, поэтому решаем делать холодную ночевку.

## День второй (3.01.2015)

Утро второго дня начинается с приятного: высунув голову из палатки, мы видим, что за ночь выпало немного снега. И это радует! Но, не смотря на выпавший снег, второй день как и первый, мы решаем начать очередной «покатушкой» лыж на своей спине - идем пешком по р. Имурта (одевать лыжи в этом месте не было никакого смысла - камни на реке были лишь слегка прикрыты снегом, кругом торчали валуны, ветки деревьев). При первой же

возможности одеваем лыжи; наконец-то наш поход начинает быть похожим на лыжный! Ближе к вечеру доходим до Замков горных духов, делаем ночевку на подступах к Аккаинскому перевалу. Чем для меня особо запомнился второй день, так это долгожданной прогулкой на лыжах и фразой, которую я прочитала в нашем походном дневнике на дежурстве возле печки: «Завхоз подозрительно много выдает еды». И действительно, наш завхоз Вова радикально отличался от всех завхозов, которых я встречала ранее. Он буквально каждый день радовал нас новыми и новыми вкусняшками. Первые дни мы даже начали волноваться, а хватит ли нам еды до конца похода? Но поняв, что запасы наши нескончаемы, к концу похода мы уже начинаем сопротивляться его желанию нас накормить.

Третий день можно назвать по праву ударным! Мы не просто выполнили план-максимум, но и перевыполнили его. Два перевала, Аккаинский и Аярыкский, и радиалка на Аккау. Бодро взяли первый перевал, на котором нас ждал прекрасный рассвет. Солнце поднималось над вершинами гор, озаряя все кругом своим ярким сиянием. Ради таких видов стоит вырываться из заточения городов, лишь в таких местах можно в полной мере ощутить вкус жизни.

На спуске с первого перевала я сделала для себя приятное открытие: оказывается я умею спускаться плугом, почти не падая. Это было для меня неожиданностью. Помню, как мучительно были спуски раньше; «снежные ванны» - так я называла свои падения. В прошлых двух походах они преследовали меня чуть ли не каждые пять метров, а тут еду и не падаю! Горжусь собой!!! Спасибо за подсказки Илье и Славе, которые объясняли мне, как правильно управлять лыжами на спуске.




Аярыкский перевал, с него радиалка на вершину Аккая. Как странно бы это не звучало, но самым сложным было не подняться на эту вершину, а хотя бы попробовать полюбоваться видами, которые с нее открывались. На вершине нас встретил холодный пронизывающий ветер, который безжалостно обжигал все не закрытые части тела. Восхождение можно описать так: зашли на вершину, спрятались клубочками за камнем, собрали всю волю в кулак, дождались подъема оставшихся участников, не вставая из-за камня сделали памятное фото и сбежали вниз, счастливые от того что мучения ветром закончились. Лишь внизу я поняла, что даже не успела оглядеть окрестности; в памяти всплывают только ощущения ужасного холода и безжалостного ветра. Уже дома в тепле я увидела на фотография, как же красиво там было=)



### День четвертый (5.01.2015 г.)

Четвертый день радовал нас с самого утра своей теплотой и солнечной погодой! У всех участников группы хорошее настроение. День проходит легко. Движемся по Сарысазу, между двумя логами бросаем рюкзаки и делаем радиалку на г. Кара. Ветра там нет, и мы успеваем в полной мере насладиться красотами окружающей нас природы. Вернувшись к рюкзакам, готовим обед, парни устраивают «снежные купания», ну а я так и не рискнув их поддержать, в пуховке купаюсь в снегу, делая «Ангелочков». В общем климат в группе устанавливается веселый и добрый, солнечный день заметно нас расслабляет.



После обеда мимо Чертова Пальца поднимаемся на плато, ведущее к Байоюкским озерам, вдоль лога Большой Балтырган. Там-то мы и понимаем, что пришло время поднапрячься. Спуск к озерам оказывается не таким простым, как мы предполагали. Склон почти полностью покрыт фирном (для новичков справка из Википедии: фирн – плотно слежавшийся, зернистый и частично перекристаллизованный, обычно многолетний снег. Точнее, промежуточная стадия между снегом и глетчерным льдом). На спуске приходилось все время находиться в напряжении, так как падение на такой поверхности весьма неприятно. Но, как я не пыталась быть осторожнее, этот день все же оставил мне несколько памятных синяков на мягких местах моего тела=). Группа заметно растянулась, идти вместе было очень трудно. Вот ты медленно идешь по снегу, мгновение, и ты уже несешься по обледенелому склону вниз. До зоны леса мы спустились, когда было уже темно, но сразу встать на ночевку не было возможности из-за ужасного ветра. Поэтому спускаемся ниже – там нам удастся найти маленький безветренный пятачок на склоне, где мы и обустроиваем свой лагерь. В тот вечер мне пришлось перерыть полсклона, чтобы сделать ровную площадку для палатки.

### День пятый (6.01.2015 г.)

Пятый день почему-то не оставил в моей памяти почти никаких воспоминаний. Мои попытки хоть что то вспомнить оканчивались неудачами. Смотря на фотографии возникали мысли что-то типа «Мы здесь были? Откуда появились фотографии лишнего





дня?». В общем, пока я шла на автопилоте пятый день, жизнь в группе бурлила и продолжалась. Со слов Оли, в это день мы прошли мимо Байююкских озер по долине Байююка к подножию Аккаи, прошли Озерный перевал, спустились в Угул, дошли до озера, и там заночевали. Вот так мы провели пятый день, ну а я погрузилась в свои размышления и была где-то очень далеко от всего происходящего=).

Из всего пятого дня помню только вечер, так как для меня он был особо интересен и познавателен. Начну с того, что я научилась колоть чурки. Оказывается, иметь силы в этом деле мало, хотя конечно и силой можно покончить с очередной чуркой, но куда интереснее ознакомиться с каждым сучком и с одного удара отколоть очередное полешко. Мне была выделена учебная чурка, на которой Слава и Илья объясняли мне, куда и зачем бить топором. По итогу этого вечера в списке «того что я умею делать» я поставила себе галочку напротив пункта «умею колоть дрова»=). Покончив с дровами, до ужина мы успели сходить к ближайшему склону и вырыть в снегу пещеру. Тут своими навыками и умениями делился с нами Слава.



Вот так познавательно и интересно мы провели вечер пятого дня.

### День шестой (7.01.2015 г)

Шестой день можно назвать самым ветреным из всех предыдущих. Утром мы поднялись на цирк над Каракольскими озерами. Помню, краем глаза я видела маршрут в джипсе, согласно которому мы должны были траверсировать склон, но почему-то этот план мы меняем и идем вверх. Илья радостно говорит, как любит ветер, как это классно, когда он дует тебе прямо в лицо, и бодро начинает прокладывать нам путь против бушующего ветра. Его радостное настроение группа встречает весьма скептически, но покорно движется за ним. Ветер дует в лицо, потоки

воздуха с новой силой обрушиваются на нас, норвая унести с собой в долину. Олю, самую маленькую участницу нашей группы однажды в буквальном смысле сдуло, повалив с ног. Но мы продолжаем лезть вверх, то растягиваясь в линию, то вновь собираясь в кучку как пингвины, переживая буйство природы. Укрыться от этого ужасного ветра нам удалось лишь перевалив на другую сторону склона, где было значительно спокойнее и теплее.



## День седьмой (8.01.2015 г.)

Утром нашли буранку, и тут началась самая «неустойчивая» часть нашего похода. Спускаться по пухляку зигзагом - это одно дело, а ехать не сворачивая вниз по разбитой дороге - это уже совсем другая история, тут без акробатических элементов типа кувырка вперед лицом в снег или разъезд ног в поперечный шпагат не обойтись. Меня с Олей можно по праву назвать

лучшими акробатами этого дня. С каждым километром снега становилось все меньше и меньше, в какой-то момент мы решаем снять лыжи и дальше продолжить путь пешком. В этот день в общей сложности мы преодолели расстояние в 32 км. По плану мы должны были выйти с маршрута утром 9 января, билеты на автобус у нас уже были куплены. Но по ходу пьесы мы меняем свои планы, и решаем уехать домой тем же

вечером. С билетами возникают некоторые сложности: при их замене обязательно личное присутствие хотя бы одного участника группы на автовокзале в Чемале. В Электронаре мы останавливаемся в нерабочем летнем кафе (так как все остальное попросту закрыто), Саша и Оля на попутках едут в Чемал, ну а мы развлекаем себя как можем в их ожидании.



И вот мы уже стоим в Новосибирске на автобусной остановке. Последние рукопожатия, поход закончился.

Вот так мы провели свои новогодние выходные, путешествуя по просторам Горного Алтая. В своем рассказе я смогла рассказать лишь малую часть всего, что с

нами происходило за эти 7 дней. Есть много смешных моментов, которые я не внесла в свой основной рассказ, так как понять их могут только участники этого похода. А вспомнить действительно есть что! Чего стоит только первая ночевка, когда мы не могли уснуть и развлекали себя детскими играми. Как шесть на вид взрослых солидных людей смеялись над моим изогнутым пальцем... Все помнят, как Саня очень весело пошутил в первый день и мы это все оценили, но к вечеру, к сожалению, все почему то забыли эту шутку=)

Илья на протяжении всего похода пытался напоить меня на березе в лыжах... Чего стоит тот цветочек на перевале третьего дня, который мы все нюхали... Или то, что Слава все же лизнул палку, чтобы проверить, прилипнет язык или нет, хотя говорил что это глупо=))))... А как мы в кафе гадали Илюшину пробку... И, думаю, все помнят те две печеньки с первого дня, которые мы не могли съесть чуть ли не до самого конца похода - спасибо нашему завхозу за столь богатый рацион! Хороший был поход! Спасибо всем участникам за ту добрую и веселую атмосферу, которую мы создали в этом походе. Давайте еще сходим куда-нибудь тем же составом! =) Только у меня есть одна просьба - Вова, давай будем поменьше есть! =)



# Горный Алтай

## с. Кучерла – оз. Аккем – в. Белуха Вост. (рук. Першина В.)

**Дата:** 4 - 14 августа 2014г

**Нитка маршрута:** г.Новосибирск - с.Кучерла - д.р.Кучерла - пер.Каратюрк (1А, 3060м) - оз.Аккем - Томские стоянки - пер.Делоне (2Б, 3400м) - в.Белуха Вост. (4509м) - д.р.Аккем - пер.Кузуюк (н/к, 1513м) - с.Кучерла - г.Новосибирск

**Состав:** 18 человек (9 человек - восхождение)



### Лучше гор могут быть только...

Осень – время года, когда мы все вспоминаем о летнем отпуске. Конечно, хорошо, если летом у вас выдалась пара недель свободного времени. Лучше всего сделать что-то необычное, например, осуществить свою давнюю мечту – поехать в горы. Самый распространённый и популярный вариант для жителей нашего города – встретиться с алтайской красавицей горой Белухой.

Про двухнедельный поход – путешествие к самой высокой вершине Горного Алтая – рассказала **Вероника Першина**, представитель Сообщества КАЙЛаС.

### С чего начинаются сборы экспедиции в горы?

Любой поход начинается с составления плана путешествия, подробной программы с описанием маршрута по дням, а также с поиска транспорта, на котором можно добраться до начальной точки похода, мест, где можно оставить транспорт, договорённостей насчёт лошадей и сбора снаряжения. Необходимо тщательно продумать вариант пути к вершине и вариант пути подъёма, заранее прочитать как можно больше информации из отчётов других групп. Учитывая также, что Белуха (\*) находится на приграничной территории, необходимо заранее оформить специальный пропуск – данные об участниках нужно подать за месяц до похода.

Особое внимание уделяется сборам участников в поход. Всем рассылается список вещей, одежды, необходимого личного снаряжения. Неопытные участники могут задать вопросы по подбору вещей более опытным. Особенно это касается одежды и обуви. Так, в походной обуви в первую очередь должно быть удобно. Обувь желательно иметь специальную – трекинговую или горную, её можно купить или одолжить у друзей. Желательно заранее проверить обувь в небольшом походе – она не должна доставлять дискомфорт. Необходимо также продумать и взять с собой тёплую одежду – ночи в горах довольно холодные даже летом.

Если в планах восхождение на саму гору, то нужно позаботиться о личном специальном снаряжении – кошки, страховочные системы, карабины, каски и другое снаряжение. Всё снаряжение можно взять у ребят из Сообщества, но, как правило, у опытных восходителей оно уже имеется.



## **Какой уровень физической подготовки необходим для того, чтобы пойти в горы?**

Как правило, группа, которая идёт в поход, состоит из людей с разным уровнем подготовки. От уровня подготовки зависит напряжённость маршрута – кто-то идёт на самую вершину, а кто-то просто доходит до озера Аккем, разбивает там лагерь и ходит по местам силы Алтая налегке (в долину Ярлу, к озеру Горных Духов, к леднику и в долину Семи озёр). Если новичкам в походе тяжело нести вещи, можно взять лошадей. Мы стараемся не нагружать тех, кто идёт впервые, особенно девушек. Общественное снаряжение распределяется в основном среди сильных опытных спортсменов. В нашем недавнем путешествии участвовали 18 человек – половина из них были спортсмены, половина – отдыхающие.

Также мы стараемся, чтобы в группе спортсменов были и опытные восходители – те, кто уже бывал на разных вершинах и на леднике, и те, кто совершает восхождение впервые. Соотношение опытных и новичков зависит от сложности маршрута восхождения. Мы учимся друг у друга, обсуждаем, как правильно провешивать перила и работать с альпинистским снаряжением, как делать станции на различных видах рельефа и как снимать перила с маршрута. Конечно, для того чтобы подниматься на серьёзную гору, нужен определённый опыт в туризме и альпинизме, опыт работы с ледовым снаряжением. На протяжении всего года на ледопадах, на скалах мы проводим тренировки, плюс к этому непосредственно перед восхождением на учебном леднике обязательно тренируем основные моменты, которые нам понадобятся.

## **Как тренироваться к походу и повышать уровень физической и технической подготовки?**

Приветствуются любые занятия спортом. Самый простой и доступный из них – это бег и общие физические упражнения. Помимо пробежек в течение всего года по выходным мы проводим занятия по скалолазанию и ледолазанию – ездим на скалы и на ледопады. Любой желающий может присоединиться к таким тренировкам вне зависимости, пойдёт ли он с нами в какой-то поход или восхождение или нет. Чем меньше времени остаётся до похода, тем интенсивнее нужно тренироваться. Перед походом мы собираемся все вместе, знакомимся и определяемся с теми, кто идёт на вершину, кто что будет нести из общего снаряжения. Как правило, большая часть снаряжения есть у опытных участников, многое есть на нашем складе. В число общего снаряжения входят верёвки, ледобуры, стационарные петли, палатки, газовое оборудование и прочее.

Поход в горы, тем более на такую высоту – это довольно серьёзный шаг. И помимо спортивной и технической подготовки нужно обратить внимание на своё здоровье. Людям с хроническими заболеваниями или заболеваниями сердца подниматься в горы нежелательно, все эти вопросы можно обсудить заранее с руководителем похода или восхождения.



## Сколько времени занимает путешествие?

Всё путешествие к Белухе занимает, как правило, 12–14 дней. В данном путешествии сочетаются туризм и альпинизм. Восхождение определённым маршрутом с использованием заранее продумываемого различного снаряжения – это альпинизм. Подходы к горе, движение с рюкзаками, посиделки вечером у костра после активного отдыха – всё это и многое другое – особенности туризма.

Длительность альпинистской части маршрута, самого восхождения, зависит от многих факторов: от сложности маршрута, от погодных условий, от опыта участников. В горах погода очень переменчива, и хотя прогнозы синоптиков просматриваются заранее, выбираются самые благоприятные даты для восхождения, в горах невозможно точно предсказать, каковы будут условия при восхождении. Если погода испортилась, можно использовать один или два заранее запланированных запасных дня для тренировок.

В этом году на восхождении погодные условия у нас были идеальные: утром ясное солнце, днём облака немного поугали нас, но к вечеру опять прояснилось, и когда мы спускались с горы, установилась необычайно ясная погода. Когда стемнело, было видно всё звёздное небо и полную луну. Альпинисты в этом случае говорят: «гора пустила нас наверх», что по поверьям происходит при благоприятном климате в группе. Учитывая, что поднимались и спускались мы по сложному маршруту ЗБ(\*\*), благосклонность горы добавляла уверенности. В итоге на все восхождение (включая перевал Делоне, штурм вершины, две ночевки и возвращение до Томских стоянок) у нас ушло два с половиной дня.

Туристская часть путешествия заняла у нас в одну сторону четыре дня и обратно три дня. Подход к горе мы в этот раз спланировали через красивый перевал Каратюрек(\*\*\*) , чтобы заранее посмотреть на предстоящую нам вершину издалека, с высоты 3060 м, при этом пройти акклиматизацию, набрав и сбросив высоту, что особенно важно для тех, кто в горах впервые. Даже опытным участникам иногда нелегко даётся подъём на вершины с высотой более 4 тысяч метров, поэтому, чтобы не чувствовать симптомы «горной болезни», нужно постепенно привыкнуть к горам и к высоте.

Обратно мы возвращались в точку финиша маршрута (посёлок Тюнгур) по долине реки Аккем. В итоге маршрут получился разный в ту и обратную сторону, и у нас

появилась возможность познакомиться с двумя долинами этого района Горного Алтая (рек Кучерла и Аккем). На восхождение в этом году у нас подобралась достаточно сильная команда, мы вернулись на озеро Аккем раньше, чем планировали, поэтому перед возвращением в Тюнгур у нас оставался дополнительный день на отдых и прогулки по замечательным местам Аккемкой долины.



## Для чего люди ходят в горы?

Конечно, цель такого путешествия – это не только сам подъём на гору и ощущение победы от достижения поставленной цели. Это ещё и само движение к цели, привалы, ночёвки в палатке, вечера у костра с гитарой, непередаваемая словами атмосфера, которая возникает в группе, когда мы постепенно становимся настоящими друзьями. Горный воздух, ослепительно белые вершины, яркие краски природы – местными пейзажами невозможно не восхищаться, хочется всё запечатлеть на фотокамеру, но и она порой не может передать то восторженное чувство, которое возникает от созерцания красоты величественных гор. А какой открывается вид с самой вершины...

Цели в таких путешествиях у всех разные, но каковы бы они ни были – поездка не оставит равнодушным никого, яркие впечатления будут обеспечены не только для воспоминаний холодными осенними и зимними вечерами, но и на всю оставшуюся жизнь...

Вставки в текст:

\*Гора Белуха – самая высокая точка Горного Алтая, венчающая Катунский хребет. Её высота – 4509 метров. Название горы является и её характеристикой – снег покрывает гору от вершины и практически до самого основания.

\*\*Маршруты на горные вершины в альпинизме имеют свою классификацию, в зависимости от уровня сложности: от 1Б до 6Б.

\*\*\*Каратюрек – горный перевал в Алтайских горах, находится на водоразделе рек Аккем и Кучерла. Высота перевала 3060 метров. По туристской классификации это перевал категории 1А.



Наталья Высоцкая:

«Пока писала материал, в голове невольно звучала строчка из песни Владимира Высоцкого: «Лучше гор могут быть только горы, на которых ещё не бывал...» На самом деле, один раз побывав на высоте, навсегда оставляешь своё сердце в горах»

## Впечатления участников: ГОРЮНОВ Вячеслав

Сходили. Было на старте 18 человек. 11 восходителей на Белуху, 7 отдыхающих. Группа йоги - 0 человек. Что-то там с инструктором по йоге не срослось, но позже её на Аккеме видели. Я, в общем, не понял как так йогисты пролетели.

Трек:  
<http://www.gpsies.com/map.do?fileId=ngmilkwsxhakpeov>

### День 1.

Планировалась заброска общественного на лошадях. (см. карту) от Кучерлы (деревня) до оз. Аккем. Я взял жесткую минималку вещей с собой. Учитывая что надо и зимнее и летнее. И ещё личное железо. Только одним предметом не воспользовался - и то из-за того что было в итоге достаточно тепло в горах.

Сразу после выхода группа стала расслаиваться - кто-то идет быстрее, кто-то медленнее. По привычке я иду впереди. Ну просто так идется.

К вечеру растянулись где-то на 1 час. Группа разделилась на 3 части. Хотя и с рациями, но в какой-то момент часть группы потерялась. Пришлось сбегать за рюкзаком отстающих. Рюкзак весит кило 10 - чего смеяться-то? На ночевку остановились у скалы с петроглифами (наскальная живопись).



### День 2.

По плану - подъем на Кедровые стоянки, где нас будут ждать лошади. Сам подъем ничего сложного - иди себе в гору и иди. Мне в плане разгрузки пришлось забрать свою палатку (3.6 кг) и консервы, которые таскали до самого оз. Аккем. Итого, из облегчения, я получил утяжеление, так как я иду впереди, и рюкзак такой легкий.... Ога.... Класс.

Желание и силы снимать видео о происходящем - пропали полностью. На привале отдыхаю, а не снимаю видео.

Кедровые стоянки - высота 2000 м. Граница лесной зоны.



### День 3. Кедровые стоянки - оз. Аккем.

В этот день 1 000 м вверх, и 1 000 м вниз.

Для акклиматизации нормально.

Окончательно разделились на 1 группу и 2 группу.

Из-за неумного желания фотографироваться и проходить перевал вместе, тупили на обеде часа 2, ожидая пока другая часть группы подойдет к нам. На спуск пошли своей скоростью - места забивать, лепешки заказывать.



### День 4. оз. Аккем - Томские стоянки

Без передышки двигаем дальше. Так как таскать тяжесть в виде воды в консервах надоело, пришлось вмешаться в раскладку в горы и встать в 6 утра, чтобы раскидать общественное и еду. Класс! Собирался прогуляться, а не заниматься организацией.

Сам переход несложный - тропа, ледник, курум, ледник и т.д. На леднике взяли вправо по турам, и попали в середину ледника, где едет куча камней. И льда не видно. Но было уже поздно возвращаться, и пошли так как есть.



Погода с утра не задалась - постоянно накатывал дождь. К Томским стоянкам вышли не слишком рано - поели и сразу спать.

### День 5. Тренировка на Делоне

К этому моменту восходителей осталось 9 человек по разным причинам, связанным со здоровьем.

На тренировке ничего толком не отработали. А надо бы - нормальное хождение в связках, чтобы веревку не пинали, одновременную страховку и прочее.

Самосброс на ледобуре - показывались неправильно, очень опасно. Ладно, я не специалист, но остальные-то? В итоге вспомнил, как делается - показал, успокоился на этом.

В обед двинули на перевал Делоне. Веревки там уже висели. В плане тренировки стали провешивать свои. Взяли с собой 40, 40, 60, 50 м. Этого оказалось мало. Надо около 250 м веревки на Делоне. Пришлось снимать одну снизу и переставлять наверх.

Поднялись на 3500, посмотрели на лед. Менсу. Получили акклиматизацию.

После тренировки вернулись на Томские стоянки - высота 3100.



### День 6. Томские - ББС

По своим и по чужим веревкам поднялись на пер. Делоне. Заняло это у нас около 3.5 часов, считая от выхода с Томских. Далее двинули по леднику к на перевал Большое Берельское Седло.

Сложности никакой - топай и все.

Идем тут и далее двумя связками - 4 и 5 человек. Первая связка идет хорошо, вторая - медленно. И так будет до самого конца.

На ББС ставим лагерь. Я и Оля поднимаемся ещё на 100 м выше - какая-никакая акклиматизация не помешает. Да и вид на Берель очень хорош.

Ложимся спать около 18 вечера. Под звуки метели. Пришла гроза и пошел мощный снег.



## День 7. ББС-Белуха-ББС

День восхождения. Выюга закончилась в 2 ночи. Долго тупили в лагере, около 4 утра вышли.

Погода ясная. В низинах стоит туман.

Перед нами никто на восхождение не пошел. Тропим. Вторая связка идет близко - нам тяжелее. На верхнем плато Менсу решаем куда идти.

Першина назначает меня руководителем. А это уже плохо выглядит. Я не в курсе, кто что умеет, кто КМС, кто просто "купил тур". На тренировке я на них не смотрел.

Ввиду большого количества свежего снега, а также наличия у Жени опыта восхождения по маршруту ЗБ, решаю что идем именно по ЗБ.

Первая связка идет и готовит перила, вторая - идет по перилам (так называемый жумарный разряд).

На тот момент мыслей, что это растянется на 18 часов, у меня не было. Впредь, при моем руководстве ни один б/р не пойдет выше 2А.

В общем полдня вешали перила на скалах. Пару мест - на бурах и ледорубе. Основная проблема - снизу долго приходилось ждать веревки. Провешивать много, а веревок мало.

Последний участок - снежно-ледовый склон. Пока дождались всех веревок, пока начали вешать - было уже около 14 дня. Вся погода ушла - туман из низин поднялся в тучи и закрывал весь фон. А такая красота была...



Оттуда началось все в обратном порядке - спуск по 20 минут на веревку. Замерз в ожидании.

Был в гамашах, а для восхождения надо брать бахилы - в них сухо. Пофигучто жарко, главное сухо.

Через 18 часов после выхода вернулись в лагерь и стали ложиться спать. На предложение приготовить поесть отправили всех подальше - ибо надо было только пить, и как можно больше. Вообще, основная проблема восхождения - именно вода.



## День 8. ББС-оз.Аккем.

Встали поздно - около 6. Вышли ещё позже - толи в 10, толи в 11.

Ещё на спуске с ББС наша связка стала думать, как бы уйти сразу на Аккем, а не ночевать на Томсках.

После перевала Делоне - остается только спуск, и договорились разделиться.

По леднику вниз, на тропу и по ней до Аккема. Наша группа - Борис-Оля-Я прошла 17 км за 3.05.

Валили очень хорошо :)

Остальные на 1-4 часа позже пришли.



## День 9. По идее - разгрузочный.

Но чем мы не кони? Да вроде всем не кони.

На Аккем я не собираюсь возвращаться, поэтому посмотреть все надо было сразу же.

Пошли Я, Оля, Оксана, Аня. Оксана и Аня за компанию - они вместо восхождения тут уже гуляли.

Посетили долину Семи Озер. Нашли все 7 озер, а не как они до этого с Иррой :) Викимапия рулит ))) Седьмое озеро так и подписано - "потанное". И тропы к нему нету. Жесткий курум и сыпучие скалы.

Потом зашли в лагерь и побежали и долину Ярлу. Долина примечательна тем, что по середине стоит небольшой хребтик из осадочных пород. И он постоянно едет. На этой неделе там был сель и всю реку перепахало. Вода идет с песком...

Пробежались 26.5 км в итоге. Подъема не менее 1 км



**День 10 и 11 - выход.**

Ничего примечательного. Тащу все общественное, что взял. Никакого распределения нет и в помине. На второй день выхода часть группы взяла машину, и мы рюкзаки сгрузили им.



### **Впечатления.**

Белуха - гора и простая, и серьезная. Ледники все в трещинах, ходить надо в команде.

Если нормально работать, за 10 часов с ББС ходится не напрягаясь.

Так как шли туда долго - высота нормально переносилась.

Основная проблема - добираться долго. 3 дня заброска это в лучшем случае. Максимум что можно - это взять лошадей. И это только до оз. Аккем.

Лучше любую другую гору выбирать. Альплагерь Туюк-Су, Ала-Арча, Актру в конце-концов - это больше гор, и быстрее. Белуха - это именно 2 недели, с отдыхом и неспешным перемещением.

Да, совет на будущее - не берите большие котлы, если готовите на газу. Лучше готовить в 2-3 котлах по 2-3 литра, чем в одном 6 литров. 6 литров закипает на 2х горелках в безветрие за 18 минут, а на снегу - до 30 минут.

В тоже время 1 л на одной горелке за 4-5 минут.

Свои горелки в кривые руки не давайте. И шланг сожгут и трубку для бензина потеряют...



# Москва не верит в Восхождение (Matt Bowden)

Inspired by nature, energised by Emir Kusturica & The No Smoking Orchestra, becalmed by beer and generally motivated by food, an Australian man winds his way across some of the better known parts of Siberia.

<http://unzaunzetime.com/2014/09/01/moscow-does-not-believe-in-climbing/>

## Тюнгур - Аккем

### День 1

Минувшую ночь я почти не спал. Мой живот сковали спазмы, и я с трудом удерживал рвоту. От завтрака я воздержался. Не самое хорошее начало для 11-дневной прогулки. Сыр и другие продукты распаковали, посолили, и затем повторно упаковали в марлю; я тоже участвую в этой подготовке. Ира выдала мне продукты для переноски, которые, к моему беспокойству, включают несколько банок тушенки и палок колбасы. Вероника договорилась, что часть продуктов и снаряжения понесут лошади в течение трех дней до озера Аккем. Группа смешанная, большинство из Новосибирска. Самый старший - 65-летний музыкант. Самые младшие - девушки лет двадцати с небольшим.



Мы идем долиной реки Кучерла. Я иду медленно. Путь не трудный, но я чувствую, что слишком много веса от моего рюкзака находится не на бедрах, а на позвоночнике. На ланче Вероника облегчает мой груз, отдав часть мяса другим. Все очень веселы, довольны и заботливы. Этой ночью мы спим около 20-метровой скалы. У меня есть огромное желание повесить веревку и залезть наверх. Вероника полагает, что возможно в следующий раз они сделают это. Ко мне вернулся аппетит, и это принесло мне облегчение. Будучи вегетарианцем, нужно быть быстрым во время приема пищи; когда еда готова, нужно успеть получить свою порцию пищи до того, как с большим энтузиазмом и ожиданием мясоедов в нее будут добавлены страшные банки мяса.



## День 2

Сегодня тропа покидает реку перед ланчем и подъемами. Я предполагаю, что из-за подъема идти будет тяжелее. К тому же, эту тропу регулярно используют лошади, и они заметно ее разбили. Фактически же нахожу, что даже при том, что я расходую больше энергии на подъеме, это - более легкая ходьба, чем вчерашний путь, который был лишь с небольшим уклоном. День довольно жарок, а я был так небрежен, что забыл взять шапку от солнца. На привале я обнаруживаю висящую на дереве шляпу - и никого вокруг! Я ее приватизирую. "Бог заботится о Вас", говорит Вероника. Привал вблизи от небольшого ручья, и некоторые купаются, как и в реке. Под конец ходового дня начинается небольшой дождь. Мы располагаемся лагерем около луга со множеством интересных цветов. Место под палатку наклонное и с кочками.



## День 3

Сегодня мы покидаем зону леса и поднимаемся на горный хребет выше линии снега. Большую часть дня идет дождь и немного холодно. Перед нами предстал драматический облачный пейзаж. Из тумана навстречу появляются всадники на лошадях. Достигнув перевала, мы видим обе наши цели - озеро Аккем и гору Белуха. В стороне от маршрута виден странный зеленый хребет. Меня интригует его цвет, и я много фотографирую. Спуск по осыпи в дождь утомителен. У Ольги на ногах мозоли, и она передвигается мучительно и медленно. Масштаб диких разрушенных скал и гор поражает. Заключительный подход к месту нашего лагеря идет берегом озера по заболоченной тропе, усугубленной недавним дождем. Сегодня вечером мы не разводим огонь и готовим на газовых горелках. У нас есть готовящие группы, и каждая пара должна приготовить за поход три приема пищи. Согласно распорядку, моя очередь позже. Сколько сыпать в еду соли решают вдвоем, а иногда втроем.



## Белуха

### День 4

Утро прошло за сортировкой снаряжения для восхождения на Белуху. Часть группы останется здесь, на озере; они будут гулять по окрестностям, пока мы ходим на Белуху. Еда и снаряжение распределены между всеми участниками; мой рюкзак кажется тяжелым, но на сей раз все в порядке. Мы оставляем обитателей базового лагеря и идем вокруг полуострова под дождем, остановившись лишь для проверки пограничниками паспортов и пропусков. Белуха находится на российско-казахской границе – следовательно, требуется специальный пограничный пропуск. Здесь наша группа и пограничники обмениваемся историями, и через 20 минут, после того, как нас всех переписали, мы смогли двигаться дальше. Сначала тропа мокрая и болотистая с двумя небольшими деревянными мостиками. Мы подходим к небольшой деревянной церкви в начале ледника. Не обычное место для церкви. Вдалеке я вижу пещеру с вытекающей из нее рекой. Дальше тропы нет, однако несколько тропинок идут вдоль гребня морены. Упомянутая пещера совсем близко, и теперь я отлично вижу отверстие во льду и что мы достигли ледника. Несмотря на скучную ходьбу и дрянную погоду, я считаю быть на леднике чрезвычайно интересным. У льда столько оттенков и необычных особенностей. Потоки воды каскадами падают нам навстречу. Иногда вода исчезает в опасном отверстии. Алексей провалился в небольшую трещину и промочил ногу. Спустя несколько минут нам пришлось перешагивать через более широкую трещину. Я переступил на другую сторону, она рушится подо мной, и я оказываюсь по пояс во льду. Я пытаюсь выбраться самостоятельно, но мне мешает рюкзак. Алексей вытягивает меня обратно. Щель теперь слишком широкая, я решаю снять рюкзак и перекинуть его перед прыжком. Мой правый ботинок абсолютно мокрый и нога сильно мерзнет. Мокрый кожаный ботинок - это очень плохо, т.к. высушить его будет очень сложно. К счастью мы пришли на Томские стоянки. Перед нами стояла Аккемская стена, а позади нас лежал Аккемский ледник. Здесь есть металлическая хижина, в ней мы с Алексеем снимаем нашу мокрую обувь в надежде что за ночь она хоть немного подсохнет. Ночью в палатке жарко и неудобно. Слышно, как поблизости с грохотом сходят лавины.



## День 5

Мы просыпаемся от возгласов восхищения красотой. Выбравшись из палатки, нас ожидает сюрприз; солнце светит на Аккемскую стену, и это выглядит захватывающе. Погода намного лучше, чем за последние несколько дней.

Сегодня учебный день. Вероника объясняет, как передвигаться в связках и в кошках, и мы прогулялись к ледяной стене для тренировки. Хотя мы и тренируемся, но так или иначе должны пересечь эту стену, чтобы достигнуть следующей части похода. Мне кажется, что здесь не более двух станций. Борис уходит первым и организует страховочную станцию на ледобурах. Затем поднимается другой, чтобы организовать следующую станцию, и таким образом мы поднимаемся на стену. К моему удивлению требуется пять станций, чтобы достичь верха. Правильно оценить масштаб довольно трудно, со стороны расстояние кажется гораздо меньше.

Я должен изучить альпинистские команды на русском языке. Мы тащимся назад по снегу на Томские стоянки на ночлег. Ивану, у которого возникли проблемы с животом, пришлось с сожалением покинуть группу и вернуться в базовый лагерь на озеро, оставив нашу штурмовую группу в девятером.



## День 6

Еще один прекрасный солнечный день. Мы просыпаемся в 4 утра, чтобы по максимуму использовать замороженный снег и условия для более легкой ходьбы и подъема. Поскольку вчера мы оставили наши веревки на склоне, сегодня подъем на перевал Делоне прошел намного быстрее. Вид по ту сторону стены великолепен: прекрасное снежное поле, окруженное горами. На дальнем конце этого поля видны крошечные точки людей, поднимающихся на другой крутой снежный склон. Мы идем двумя связками круглым путем через снег. Только когда оглядываешься назад, осознаешь опасность. Массы снега покрывают большие трещины в леднике, и ты видишь, насколько все действительно не надежно и не стабильно. День солнечный, и на перекусе мы раздеваемся.

Наконец-то долгий крутой снежный подъем приводит к нашему лагерю. Ужинаем в 16 часов, поскольку завтра рано вставать. К 18:00 начинает идти снег, и он продолжается большую часть ночи. Алексей периодически стучит по палатке, поскольку снег пригибает ее. Все мы спим хорошо.



## День 7

В 4 утра мы просыпаемся, чтобы начать восхождение. Утро тихое и ясное. После часовой прогулки в темноте, отклонившись через границу в Казахстан, мы достигаем точки, откуда начинается восхождение. Поскольку выпало много снега, кратчайший, более прямой, маршрут считают немного нестабильным, и мы поднимаемся более длинным скально-ледовым маршрутом. Странно, но здесь, на 4000 м, Вероника просит, чтобы я подписал форму отказа от претензий. По-моему, это должно было быть сделано еще в автобусе или перед первым днем похода. Первая группа отправляется, мы наблюдаем за ней. По сути для нас, последователей, восхождение представляет собой жумарить от станции к станции. Не то, чтобы это технически трудно, но немного утомительно. После первого участка, еще как следует не поработав, я испытываю желание закрыть глаза и заснуть. По пути видны остатки старой закрепленной веревки. Передвигаться в кошках по скале весьма интересно. После пяти или шести веревок мы достигаем более плоского участка, где уже можем отвязаться. Через 200 м подходим к основанию ледяной стены с еще тремя крутыми участками. Наверху мы еще немного бредем по снежным гребням и наконец достигаем вершины. На ней ничего удивительного – просто палка в снегу, отмечающая вершину. Отсюда можно увидеть длинный путь в Казахстан и три больших ледника – один из которых является источником реки Катунь. 2014 год - это 100-я годовщина первого подъема на Белуху. После длительной фотосессии мы возвращаемся вниз. По пути встречаем группу из четырех восходителей. Похоже они припозднились, и я вижу, что они выбрали более опасный маршрут. Большую часть времени спуск идет гладко. На каждой станции приходится долго ждать в неудобном положении. Чтобы была возможность работать со снаряжением, можно носить только тонкие шерстяные перчатки. К концу скально-ледового участка мои пальцы рук и ног сильно замерзли. Однако, все двигались хорошо. На спуске осталась одна опасность: от движения людей трещина расширилась почти до двух метров. Перепрыгиваем через нее. Первая группа мчится назад в лагерь. Мы, вторая группа, идем медленнее, и приходим в палатки в 22:00. Все уставшие, но довольные. Никто не хочет готовить еду этим вечером; главное - натопить воды, перекусить тем, что есть и напиться чаю.



## День 8

Сегодня снова солнечный день. Ольга спала ночью вне палатки! Мы двигаемся быстро. Для меня самая трудная часть всего пути - ходьба по снегу. У других в группе, всех русских, ноги привыкшие к снегу, но я считаю каждый шаг неловким. Ходьба впятером в связке не удобна тем, что, если я иду не в ногу и запинаясь, веревка натягивается и еще больше усложняет мою походку. На Томских стоянках группа делится, поскольку более быстрые хотят добраться до озера Аккем сегодня. Таня, Женя, Вероника и я в конечном счете решаем следовать за ними час спустя. Какое-то время мы так и идем вместе, а затем Женя оставляет нас и уходит

вперед. Ледник изменился с тех пор, как мы были здесь последний раз; он подтаял и по поверхности течет много воды. Я нахожу это наиболее интересным. Около часовни появляется Ваня и забирает у Тани ее рюкзак. Какой хороший человек! Нас никто не встречает, чтобы забрать мой или Вероникин рюкзак. С большим облегчением мы пришли в лагерь в темноте. Предложили баню, однако как бы ни хотел помыться, я отклоняю предложение. Мысль об удушающей жаре не соблазняет меня.



## Долина Аккет

### День 9

Сегодня день рождения Вероники и также день отдыха; мы можем делать то, как нам нравится. Некоторые поднялись рано, чтобы посетить долину Семи Озер. Вероника упоминает что-то о некоей горной особенности в долине, и таким образом, я решаю, что пойду туда с Женей и Вероникой. Через нескольких часов я начинаю понимать, что мы гуляем в долине и по тому горному хребту с самым интересным зеленым/серым цветом, который я видел много дней назад с пройденного перевала. Я рад, что я непреднамеренно сегодня сделал этот выбор. Там было сильно затоплено, и даже общее направление, мы временами теряли тропу. В конечном счете мы достигли каменного города, где из земли торчит очень большой гранитный камень. Мы перекусили и позагорали пару часов. Женя нас покинул, а мы с Вероникой поднялись по серо-зеленому склону на вершину горного хребта. Внизу я вижу поток того же цвета. Это действительно не обычно. После ленивого дня мы идем назад в лагерь и видим, как два вертолета то приземляются, то взлетают. Вечером мы делаем специальное шоколадно-фруктовое угощение специально для Вероники.





## День 10

От снега на Белухе я сильно загорел, и сегодня мои губы и лицо выглядят и чувствуют себя ужасно. Я редко сгорал на солнце в Австралии и чувствую себя немного глупым от этого. Мы собираем наш лагерь у озера. Меня просят бросить пластик в огонь, но я отказываюсь, говоря, что это вредно. К моему разочарованию 3 полиэтиленовых пакета с мусором и пластиковые бутылки сжигают в костре. Объясняется это тем, что мусор девать больше некуда. Ира говорит мне что даже при том, что мы идем вниз по долине Аккем, сегодняшняя прогулка не из легких. Взгляды назад, вверх по долине, красивы. Скорость у группы сильно отличается, но на обеде мы встречаемся. Некоторые из нас подумывают искупаться, так как день такой теплый. Я опускаю ноги до коленей в реку, но вскоре им стало очень холодно. В итоге никто не плавает. Путь действительно становится более трудным. Однажды Ира и я останавливаемся на ручье для отдыха. Она не знала это, но у меня есть немного сыра и высушенного хлеба. Через 10 минут появляется Алексей. Он несет палатку, так что, что бы ни случилось, трое из нас будут напитки, наеты и смогут немного поспать. Наконец в 18:00 мы втроем добираемся до места лагеря. Последняя часть группы догоняет нас менее, чем через час. Готовится лапша с молоком и сахаром; не слишком аппетитно, но, тем не менее, еда. Некоторые из нас решают сходить в кафе. Это настоящая хижина с небольшой кухней возле тропы. Я же ждал еду, но, к моему разочарованию, меню изменили. Повар решил добавить в еду консервированную печень или нечто подобное. Пришлось есть орехи.



## День 11

Вчера вечером в кафе Вероника договорилась с грузовиком, чтобы он взял наши рюкзаки на заключительные 15 км до Кучерлы. Как хорошо без рюкзака! Спортсмены срываются в спешке. Некоторые участники едут с грузовиком, а Ира, Алексей и я идем в конце нашей группы. Дорога идет через 500-метровый хребет, через лес и луга. Это простой, но приятный и расслабляющий путь. Мы болтаем и кормимся дикими ягодами. Моя любимая - малина. Ягоды мельче, чем покупные, но очень вкусные. Когда мы подходим к Кучерле, то видим, что мост разрушен. Ира знает этот район, так как она была здесь прежде много раз. Она убеждает нас идти на север вдоль реки, где мы находим действующий мост. Наконец-то мы нашли нашу группу в саду дома в Кучерле, поедающую последний ланч. Наш поход благополучно завершился, и мы бездельничаем в ожидании наших микроавтобусов. В соседнем доме организовали баню, и сначала девочки, а потом и парни сходили помыться. Это был не обычный день, но мне действительно понравилось прогуливаться, общаться и поедать ягоды.



# Связки-2014

Кубок России

Чемпионат Новосибирской области

Кубок Новосибирской области

Первенство Новосибирской области по спортивному туризму на горных дистанциях

6-7 и 14 декабря 2014г

Ключ-Камышенское плато, г. Новосибирск

Призеры соревнований:

Смешанные связки 5 класс (Кубок России)

2 место - Ридель Сергей, Федурин Лиля

Женские связки 4 класс (Чемпионат НО)

2 место - Федурин Лиля, Елфимова Тая (т/к "Ювента")

Мужские связки 4 класс (Чемпионат НО)

3 место - Кочергин Максим, Горюнов Вячеслав

Женские связки 2 класс (Кубок НО)

2 место - Леонова Оля, Осипова Наташа

Женские связки 2 класс (Первенство НО)

2 место - Сальник Юлия, Долгих Таня



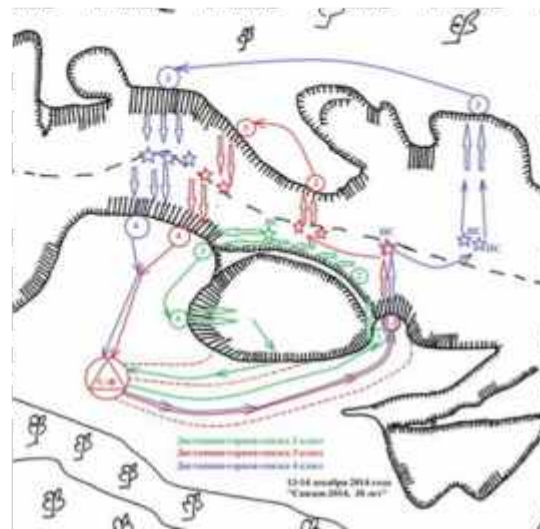
Впечатления участников:

## Сальник Юлия

В горных связках участвовала впервые. Но очень хотелось испытать себя, особенно после Ромашова, когда подвели в основном длинные перебежки, да и в новинку все было. Здесь же было все на технику.

Готовиться начали заранее, выездные тренировки по воскресеньям в любую погоду, которые заряжали эмоциями на долгое время, хоть нас и было 4 человека с Кедр. Но с этими людьми скучно не бывает (даже поездка на награждение была веселой)! Так потихоньку и пришло время соревнований.

Приехали мы на Ключ-Камышенское плато в субботу вечером, дабы еще успеть потренироваться. Но уже тут нас поджидали приключения: Таня (моя напарница) как-то умудрилась повредить палец на первом же этапе тренировки (как потом оказалось, это был перелом). Но в итоге, 3-4 раза мы всё равно всё прогнали. И после этого началось самое интересное! Началась подготовка к ночлегу в палатке в оврагах. Лиля и два Саши съездили за дровами, пока мы тренировались. Поставили дружно палатку, Саша начал разводить костер, а мы с Таней начали «дружить», подготавливая дрова в костер и печку палатки. Потихоньку подтянулся еще народ. Скучать, в общем, было некогда. Поели, посидели у костра и пошли в палатку. Лиля всё обещала выкинуть мои кроссовки из палатки, т.к. они не правильно сушились (она наверное еще долго это будет мне вспоминать). Но меня спас Саша, не дав Лиле подежурить, т.к. проводил эксперименты с печкой (ну и нами), проверяя ее работу. Утром встречали всех приезжающих судей и участников. У нашего костра почти все, наверное, успели погреться. Поболели за Лилю, выступавшую на 4 классе, воодушевились, и начали готовиться к старту.



И вот настал этот волнительный момент, первые 3 этапа прошли без единой ошибки и промедления, показали лучшее промежуточное время 5 минут и 20 секунд (когда первый участник встал на самостраховку на третьем этапе), но в конце 3 этапа запуталось сопровождение с судейской веревкой (потеряли немного времени). На четвертом этапе не хватило 26 метров сопровождения, чтоб двум участникам внизу встать на самостраховку, но это все мелочи. Получили незабываемый заряд эмоций! Долго томилась в ожидании протоколов, но дождавшись их были огорчены своим временем в протоколе, по ощущениям все-таки казалось меньше (как позже оказалось, была ошибка программы). В итоге мы

заняли 2 место среди юниорок, уступив связке КМС и 2 разряда. Даже не знаю каких эмоций больше, от соревнований и стремления к победе или от ночевки в оврагах... Всё было просто восхитительно, до сих пор осталась куча эмоций и позитива, несмотря на небольшие заминки. Судьи очень веселые и приветливые (а еще оладушками нас стояли и дразнили), огромное им за это спасибо! Были бы почаще такие соревнования!

Огромную благодарность хотелось бы выразить всему Кедру, особенно Шефу, за такую возможность. А также всем, кто ночевал в палатке. С вами не соскучишься, ребята!

Ну и конечно, что бы мы делали без Лили... Она терпит наши прогулы, порой без предупреждений; гоняет нас, учит и объясняет. Тратит свои выходные на то, чтобы провести нам тренировки на оврагах, проконтролировать. Человек-позитив! Не понимаю, как только она нас терпит (особенно меня), я замучила ее с вопросами по поводу протоколов результатов. Спасибо тебе, Лиля, огромное! Большая часть наших достижений, благодаря тебе! С такими людьми безумно приятно заниматься!

# Кат-Шу в январе (рук. Ан Ульяна)

Стояли экобазой в Виктории. Штурманули трубу в Елках. Хорошо погуляли.

**Дата:** 3-5 января 2015г

**Состав:**

Ульяна Ан

Тема Ковалевский

Света Бикейкина

Ксения Коробчевская

Алекс Ли

## В Елках труба (Артем КОВАЛЕВСКИЙ)

Уля мягко, но решительно ставит мне ногу на плечо. Где-то далеко внизу журчит ручей. Уля отталкивается от моего плеча и ловко карабкается вверх по скале.

Эту трубу в пещере Кат-Шу проходили Илья Землянский и Шурик Дерюга. Назвали ее Рождественской за удивительные сталагмиты: среди глины возвышаются белоснежные сверкающие елочки. Но такое название расходилось с общей диггерской стилистикой, и на съемке Дима Шварц назвал систему емко и коротко: Ёлки.

(Это была версия Дерюги, а по версии Димы Шварца наоборот: "Название Рождественская фигурировало в рабочих вариантах, но я напомнил, что вариант не ахти, слишком уж часто топоним встречается в пещерах. Совсем недавно мы же назвали Рождественской галереей восходящий ход в пещере ПАС. Название Ёлки я услышал от Землянского, мне оно не особо понравилось, я даже предлагал как-то обыграть поэлегантнее ёлочную тематику, но слово было за

первопроходцами, и я записал как велено. Так что мой вклад в топонимику тут предельно мал.")

Над этим сказочным лесом начинается удивительно извилистый меандр, раздолбанный новокузнецанами.[http://velichko.h12.ru/altay/kokuya/poezdki/2012.12-02\\_kat-shu.htm](http://velichko.h12.ru/altay/kokuya/poezdki/2012.12-02_kat-shu.htm)

Уля быстро в него усвистала, а я на середине сел и задумался у острого выступа: моим габаритам ход никак не соответствовал. Хотел бить выступ молотком и грызть зубами, тем более что выступ хранил следы молотка (или зубов) предыдущих исследователей. Но на самом деле я просто пропустил место, где надо было подняться выше по меандру и выйти в расширение. Меандр очень длинный и интересный, есть все шансы свалиться вниз и забавно расклиниться в щели. Потом выходишь в какой-то, не знаю, космических размеров грот. В дальнем углу висит веревка.



Следующие две стенки проходили Валера Харин и Дима Краев. Первая стенка короткая и идет почти пешком, с нее я снял веревку на страховку. Вторая стенка офигительная, на веревке две перестежки, в верхней части забиваешься в узкий камин.

Выше этой веревки работали Артем Жданов и Илья Ватник. Им немножко не хватило времени для того, чтобы выйти в расширение, за которым маячила неизвестность.

До места работы мы шли 1,5 часа. Уля вооружает меня крюконогами, и я колочу два спита в сторону расширения. Потом меняемся с Улей, она колотит еще один спит. Обсуждаем, как страшно висеть на заколоченных лично спитах. В какой-то момент мы слышим голоса снизу. Начинаем кричать священные слова: «Света! Ксю! Кедр!» В ответ слышим:  
- Здесь нет Светы.  
- А кто есть?  
- Том.

На самом деле это были томичи Андрей и Маша.

Потом Уля вылезает вверх. Случилось чудо: труба не заткнулась, а продолжается галереей! Уля ловко завязывает веревку за камень и помогает мне закорячиться. Мы идем по галерее, где еще не ступала нога человека! Ход поворачивает влево и через несколько метров заканчивается восходящим завалом. Разбирать его опасно: глыбы лежат на темной окатанной гальке, все легко может поехать. Видимо, мы уже близко к поверхности. Вверх по

завалу слабая тяга, на потолке хода натечка. На повороте хода Уля открыла звуковую камеру: если что-то говоришь в стену, звук мощно распространяется к ушам.

Для спуска заколачиваю спит, чтобы веревка меньше терлась (надо его поменять на стационарный анкер с ухом). Здесь мы оставили веревку, снятую с первой стенки (не хватило 2 м до пола, но они легко проходятся лазанием). Ниже снимаю уши (а гайки оставляю). От начала восхождения до начала спуска прошло 3 часа.

На спуске по второй стенке я на выходе из узости неожиданно осознал себя сидящим в кареме. Небольшой акробатический этюд, и спуск продолжен. На первую стенку вешаем веревку, снятую сверху. Она длиной всего несколько метров, но ниже стенка нормально идет лазанием. Правда, теперь веревку не видно из грота, ее надо искать за выступом скалы. Возвращаемся на базу в Викторию за 1,5 часа. Все веревки (кроме входа в Елки) мы оставили, надо вернуться - сделать топосъемку и снять навеску.



# 62-й чемпионат Новосибирской области по спортивному туризму "Памяти Ю.И.Ромашова"

Дата: 4-5 октября 2014г

Место проведения: ДОЛ "Адмирала Нахимова", г.Бердск, НСО

дистанция - пешеходная 3 класса

Мужчины

1 место - Ридель Сергей

2 место - Пацай Дмитрий

3 место - Половников Никита

Женщины

2 место - Федурина Лилия

4 место - Ан Ульяна

дистанция - пешеходная - связка 4 класса

Смешанные

3 место - Федурина Лилия, Ридель Сергей

Мужчины

4 место - Пацай Дмитрий, Половников Никита



# Тузуксу-2014

Пещера Тузуксу - красивая природная полость в Хакасии, вблизи границы с Кемеровской областью. Пещера идеальна для посещения новичками: во-первых, достаточно быть способным пройти 5 км пешком и обладать техникой спуска по веревке; во-вторых, там много удивительно красивых мест: Молочная река, трубы грота Пистолет, Ракета, Индус, подземное озеро, ...

**Дата:** 11-12 октября 2014 г.

Нас было 40 человек! Но все удачно рассредоточились, пробок нигде не было. Руководители групп - Антон Васильев, Аня Панкина, Сергей Сергеев и Тема Ковалевский

**Впечатления участников:**  
**БАЛУЕВА Маша**  
Спелеологи. Юные и не очень



Я всегда была искренне уверена, что поход начинается задолго до выхода на маршрут. И не в дороге, и не на тренировках и даже не во время сбора рюкзака. Поход начинается уже тогда, когда ты впервые думаешь: «А я бы попробовал, я бы пошел!»

Вот и в этот раз так же. Мой поход начался с просмотра фильма «Санктум», когда-то ооочень давно. Было страшно... интересно! Именно поэтому, получив предложение посетить пещеру Тузуксу, я согласилась не раздумывая!

В пятницу вечером с большой компанией СГТ и просто

огромной командой турклуба «Кедр» мы выдвинулись в путь и уже на следующий день были вблизи одной из самых красивых пещер Хакасии.

Поезд, пара электричек, добрый водитель, двадцать минут по первому лесному снежку, и мы уже ставим лагерь и варим аж пять котлов борща. Создается впечатление, что больше желания спуститься в пещеру только желание пожрать.

Но вот он, торжественный момент! Делимся на команды и выдвигаемся.

- Здравствуй, Белый! - и мы в пещере.

правда, не оказалось. Всё коричневое, непривычное... И лично мне пока непонятное.

Идём дальше. Узких шкуродёров (пугающих поныне) обнаружено не было. Мы настигаем следующий грот с не очень оригинальным, но очень логичным названием «Второй». Он меньше Озёрного, зато, пока руковод провешивает верёвки в Бутылочное Горлышко для следующей команды, у нас появилось время присмотреться... Красивые камушки, интересные, расходящиеся ветви пещеры...

Первая веревка. Спускаемся через Каскад в грот Первомайский. Вот тут я понимаю, в чем красота Тузуксы... Не верится, что простая натечка могла создать такие красивые узоры на стенах! Поднимаемся выше, лицезреем Молочную реку... Это невозможно передать словами!

Продолжаем подниматься, понимаем, что идем по потолку предыдущего грота(!), попадаем в грот Пистолет.



Встречает нас широкий, просторный и совсем не страшный, как могло показаться, коридор. Мы попадаем в грот Озёрный. Обещанного озера в нём,



Хочется задержаться, но вид Ракеты (очередная красивейшая натечка) манит к себе! А вот вид на Яму Дураков... Как-то настораживает. И комментарии побывавших там тоже особо не привлекают. Пробираемся в грот Фараон, спускаемся к маленькому озерцу... Разглядываем всевозможные лазы и спускаемся в Пистолет на импровизированный обед.

Собственно, обед слегка затянулся... Тщетные попытки собраться всей группой привели к тому, что все замерзли и разбрелись кто в сторону выхода, а кто дальше, ниже, к Глубоководному озеру.

Я, конечно же, отправилась вперёд!

Возвращаемся в грот Фараон, игнорируем ветку, ведущую в грот Обвальный (о чем я потом пожалела, ибо, по словам Артема Павловича, там очень красиво...), пережидаем пробки между узкими лазами и достигаем Глубоководного...

Знаете, даже если бы вся пещера не была бы такой интересной, завораживающей и красивой, я бы не расстроилась.

Увидев Глубоководное, захотелось петь! Оно голубое, как небо! Даже голубее! Никаких эпитетов не хватит, чтобы выразить испытываемые в этот момент эмоции. Можно только слазить и посмотреть!

Подводя итоги пройденных в Тузуксе ходов, мы поняли, что надо идти до конца и исследовать все, что есть в свободном доступе! И направились в Старый грот. Обратно во Второй грот, а там... Встретив команду кедровцев, выяснили, что не так давно появилась возможность пробраться в Новый грот! Приятный бонус! Витиеватые ходы, пара тупиковых веточек, и мы в Новом. Налюбовавшись на рельеф стен, мы с чувством выполненного долга отправились в Старый грот.


Дорога к нему, к слову, оказалась самой низенькой и длинной. Зато просторной в ширину и изрядно влажной. А, как известно, что на поверхности лужа, в пещере – озеро. :)

Старый грот показался мне самым красивым. Высоченный потолок, красивейшие стены...

Тут я поняла, что это не последняя моя пещера. Как бы там ни было, не последняя. Такое обязательно должно повториться!

Пытаясь сохранить все прелести в голове до того, как перенести их на бумагу, обсуждая грядущие походы и новые пещеры, мышлик выходу.

- Спасибо, Белый! – А нас ждут горячий чай, уютный костёр, ночные песни, тёплый спальник и где-то ооочень нескоро (аж через 8 часов) обратная дорога. Дорога домой.





## Впечатления участников: ГНЕДКОВА Екатерина Путешествие в пещеру



Исходные данные: 40 человек, вечер пятницы, поезд Новосибирск-Новокузнецк  
Цель - пещера Тузуксу.  
Начали...

- А где Ира? - спросил Антон, держась за простенок и стараясь не свалиться на рюкзаки, стоявшие на боковушке, одновременно пропуская шнырявших в тамбур граждан.

- Ты же ей звонил? - удивилась я. - Она разве не в поезде? Она в каком вагоне должна ехать?

- В 10-м.

- Ну, сходи поищи её.

- Дая не знаю, как она выглядит. Мне идти было не с руки - вот вот рюкзак упадёт, да проводница уже и билеты проверять пошла. Попробовала дать словесное описание:

- Ну, она очень красивая!

- Очень?

- Очень!

- Ну ладно. Пойду поищу.

Так определился первый прикол нашей подгруппы (из СГТ НГУ) общей группы походников - когда мы садились в транспорт, мы первым делом начинали искать Иру. И, что отрадно, всегда находили!

Темно за окном. Душно в вагоне. Тесно от еды на столах и в желудках туристов. Пир на весь мир, то есть на два купе перед туалетом. Пассажиры не-туристы стараются не замечать наши здоровенные рюкзаки, ведро чая, и жизнерадостный гул, доносящийся из эпицентра нашей тусовки. Гул разнообразный - это и обсуждение будущих походов, и воспоминания о пройденных маршрутах, и, конечно, песни под гитару, и без гитары, и вообще песни.

Но всё стихает. Завтра, точнее, уже сегодня (!) нам вставать в пять утра и через 40 минут выметаться из поезда.

Подъем в 5 утра проведён успешно! Все выгрузились и бодро направились к электричке, поджидавшей нас (конечно нас! Нам больше всех надо!) на 1-м пути. Как вы думаете, что мы делали, загрузившись в теплое, пустое нутро электрички? Упали спать? Да, разумные люди были и их было, помнится, большинство. Но ребята из СГТ НГУ так себя не ведут! Мы сели играть в карты! Затем карты как-то перетекли в «Контакт», выяснилось, что между некоторыми участниками похода действительно «есть контакт». Ну как по описанию «Бегает такой, ну, вот бегаёт» понять, что имеется в виду олень?

Вторая электричка была занята рыбаками и другими празднующими гражданами (мыто в пещеры, мы понятно куда, а вот их-то куда чёрт понёс и в электричку запихнул?) Кое-кто сумел организовать себе лежбище на

рюкзаках, и даже сумели на нем поспать. Другие сидели в проходе, приветствуя вставанием каждого проходящего мимо пассажира. Ну, конечно, тут же карты. Потом пришла весть о том, что в соседнем вагоне еда! И там едят! Но почему-то без нас. Исправив эту досадную ошибку и основательно подзаправившись в соседнем вагоне, мы стали понемногу готовиться к выходу.

А за окном была зима! Падал чудесный белый снег и не таял. Дорога шла между холмами, поросшими елками, параллельно дороге текла речушка. Под снегом этот пейзаж представлял собой восхитительную картину. Правда, некоторую суровость ей придавало хмурое небо.

Туристы шумною толпой вывалились на станцию «Бискампжа», и, потоптав свежее выпавший снег, сели в ГАЗ и поехали до Тузуксы.

Поехала первая партия. А потом пошла. Хакасия прелестна! Хвойные деревья, косогоры, ароматный воздух, легкий рюкзак (не 23 кг, как в походе) - прям-таки украшали жизнь!

Встали на полянке, точнее, сели, и, не сходя с места девчонки принялись варганить борщ. А парни натащили кучу дров. Получилось 5 котелков! Ещё и на ужин хватило! ⇨



После обеда народ стал потихоньку утягиваться в пещеру. Я до этого была в крымских пещерах (в крымских горах около 80 пещер, они фактически полые), но там, как на любой экскурсии, полагалось ходить строго по размеченной дорожке и смотреть куда скажут. Там, конечно, было красиво. Но когда ты перед своим носом видишь сталактиты и сталагмиты и потрогать капающую с потолка воду, взглянуться во мрак грота, полюбоваться натёками и переходами цвета каменных стен - это во много раз круче! Физик Петя дал чёткое определение пещерным водоемам: «То, что на поверхности лужа, то в пещере - озеро». Объективно - определение верное, да простят меня спелеологи.



Но в пещере все по-другому. Это другой мир, в котором пытаешься найти аналогию с привычным и знакомым, и в результате очаровываешься ещё больше. Мода есть мода (или потому что Никита читал книгу «Хоббит») - первым делом в гроте «Озёрный» вспомнились гномьи чертоги. Но аллюзии на Смауга не забрезжили в голове ни разу. Зато на противоположной стороне грота представилась одно из самых замечательных

пещерных зрелищ - огоньки в кромешной тьме: внизу, выше, наверху, текущие куда-то под своды пещеры.

Поверхность камней мне показала очень примечательной. Кажется, что она скользкая - блестит ведь вон под светом фонаря. Но она на самом деле немного шероховатая - лазить можно было совершенно спокойно, не опасаясь поскользнуться. Вообще лазание по пещере - прекрасная тренировка: тут подтянуться, там приподняться, извернуться-просочиться... Летучие мыши, оказывается, очень небольшого размера, можно сказать, крохи. Спали себе, повесившись на стенах.



И даже не дёргались от шума человеческих голосов - видимо, привыкли, как студент к позднему возвращению соседей по комнате. Или просто очень крепко спали. В общем, что-то общее можно найти между летучими мышами и общаговскими студентами. Кстати, так же, как и между пещерой и студобщежитием в Академе - и туда, и туда можно пройти совершенно свободно. Вопрос только в том, насколько далеко.

В гроте «Первомайский» полюбовались на Молочную реку, ползали по близлежащим гротам. Честно говоря, уже очень хотелось в знаменитый грот «Пистолет» - там мы планировали перекусить.

Оп-па, после карабканья наверх и узкого пролаза мы оказались в «Пистолете». В нём есть «Каскад» - живописная известняковая натечка, под потолком возвышается «Ракета». А за «Ракетой» - грот «Фараон» аж двумя, нет, тремя, озёрами! В гроте «Фараон» Ваня устроил соцопрос на тему «Нравятся ли Вам пещеры? Как не нравятся? Тут же так здорово!» Из «Фараона» можно было попасть в грот с

подземным озером, и некоторые направились прямо туда!

А некоторые, спустившись к «Каскаду», принялись разгружать транс, нагружая пузо. Нагрузившись, мы замерзли. Греясь, мы стали лазить по гроту и обнаружили грот человечков - в одной из полостей было много глины и кто-то (спелеологи, конечно, кто ж ещё) налепил много фигурок - и человечков, и Чебурашку, и средства передвижения, и на стены лепные украшения присобачили. Впечатляло, факт! Часть группы решила, что пора на поверхность. Ей был указан путь (как раз через грот ⇨

человечков!) «и налево». Куда там налево - мы не сразу поняли. Миша пополз на разведку. Понемногу его сапоги исчезали в щели, доносились вопли на тему «Как здесь узко! Блин!» На вопросы «Что там? Только не говори, что ж..а. Тебя не пора вытаскивать за сапоги?» Миша молчал и полз, затем донёсся возглас: «Да, здесь есть проход!» Ползя сквозь дырку я отметила, что камни отполированы до блеска, значит, здесь лазили много и часто. Выползя из туннеля, мы оказались недалеко от грота «Озёрный». Выбрались на поверхность, вдохнули свежий хакасский воздух и почесали в лагерь.

Общее мнение можно выразить так - в пещере хорошо, но горы милее.

В лагере ни одной собаки не было. Точнее, был пёс, который то и дело порывался сожрать наши ништяки. Алёна его строго призывала к порядку, вынимая из пасти очередное печенье. Мы сделали чай, сварили пятый котелок борща, оставили его вернувшимся товарищам и залегли спать под звон гитары и взрывы хохота.

Утром была сварена очень вкусная рисовая каша. Но, увы, нам её досталось немного... Собрали палатки, котелки, рюкзаки и двинулись обратно. Машина ещё не пришла. Покатались по льду на местной речушке, погуляли по дороге, а там и машина приехала. Фургон с надписью «Грузоперевозки». В чём и как только мне не доводилось ездить, но вот в фургончике без окон и дверей - впервые (не, дверь, конечно, была). Следя за игрой «Контакт», перестаешь замечать отсутствие окон. По прибытии в Бискамжу первым делом поели. О, благословенная провинция -

большие порции за почти символическую плату! Затем купили билеты. До электрички оставалось 40 минут, поэтому решили забраться на близлежащую горку, отмеченную логотипом госкорпорации «РЖД». До вершины чуть-чуть не добрались, спустились, оставив после себя внушительную магистраль, отмеченную по краям следами снежных боёв. Арьергард старательно обстреливал авангард, невзирая на нахождение на линии огня мирных жителей и женщин.

В электричке, помимо пошлого набивания животов, затеяли интеллектуальную игру «Города». Половина отсеклась почти сразу. К концу игры города назывались почти исключительно после долгого размышления, сопровождавшегося дремотой. В итоге игра «Города» деградировала в игру «Придумай город на букву «А». Затем поели и вскоре вышли из электрички чуть раньше, чем планировалось, дабы повысить свои шансы на комфортную поездку в следующей электричке. На улице лил дождь. Зима исчезла, осталась плаксивая слякотная осень.

В электричке до Новокузнецка мы попили чайку и сточили халву, беседуя об исследованиях в области физики и биологии, летательных аппаратах и прочих приятных вещах. Туристы осенней хандре неподдаются!

Мы на вокзале в Новокузнецке. Красива привокзальная площадь!

И многофункциональна - рядом с железнодорожным вокзалом автовокзал, тут же - часовня в честь иконы Божией матери Одигитрии. Не доверяешь колесам или рельсам - помолился - и, с легким сердцем

- в путь. Правда, по такой логике, церкви скорее около аэропортов нужно ставить.

Вокзал современен, обширен, даже шикарен. Но мы недолго наслаждались его гостеприимством - подали поезд. В поезде - как в поезде: еда, разговоры, песни, планы на будущее.

На одной из станций Никита стал катализатором веселья.

Стоим это мы около вагона, наслаждаемся свежестью. Спускается Никита, и немного волнуясь, говорит:

- Я вот вам сейчас вопрос задам, а вы ответьте, только не смейтесь. Я хочу этот вопрос Артёму Павловичу задать. Есть ли специальный вазелин для пролезания..

Дальнейшая часть вопроса потонула в смеховом грохоте. Ржач продолжался минуты три, затем посыпались предложения:

- Надо изобрести специальный вазелин!

- Ага, разноцветный, для маркирования шкур одёров!

- Надо его назвать по имени изобретателя

- Никто без него в пещеру не ползет! Придёт в магазин, спросит: «У вас есть вазелин Касьянова?» (Прим. - фамилия Никиты - Касьянов). Дайте мне две бочки!»

- А сокращённо как? Вазкас? Остаток вечера Никиту исправно называли Вазкасом.

А утром мы выпали на мокрый холодный перрон и разошлись - кто на автобус, кто на метро, а кто на электричку. Но это не конец пути. Это только начало.

## р.Чуя – от Боки до Катунь (водный 3 к.с. Рук. Касьянов В.)

**Дата:** 20-21 сентября 2014г.

**Состав:**

1 кат (Белрафт) - Касьянов Владимир - Горюнов Вячеслав

2 кат (Гоша) - Кочергин Максим - Волошин Антон

3 кат (Аргут) - Самочернова Рита - Александр Столяров

4 кат (Аргут) - Илья Ватник - Юрий Поляков

5 кат (Тритон) - Даниил Каменский - Константин Котов

Из-за автомобильного форс-мажора потеряли один сплавной день. В итоге, встав пораньше, прошли только Чуя. Чуя встретила нас каплями льда на спасжилетах, уровнем воды не баловала, но при этом была по своему интересна. Бегемот показал свой характер еще на входе в порог. С особенностями характера бегемота плотно познакомились Антон с Максом. В целом Чуя сложности не доставила. Покатали Турбину, один экипаж заносился на второй раз. Под занавес прошли Горизонт слева. Под вечер капли льда на спасах оттаяли, мы стали загорать местами, некоторым было даже жарко).



Еще фото здесь -

[https://vk.com/album29525989\\_203248447](https://vk.com/album29525989_203248447)